

Vyhodnocení ankety k soutěži
Okolí Ponávky z Králova Pole do Řečkovic



Vyhodnocení ankety k soutěži
Okolí Ponávky z Králova Pole do Řečkovic



Ankety se zúčastnilo celkem

226

respondentů*ek

ÚVOD	7
1 VÝSLEDKY ANKETY	10
1.1 Zjištění od rezidentů a rezidentek MČ Brno-Královo Pole a MČ Brno-Řečkovice a Mokrá Hora	11
1.1.1 Nedostatky v lokalitě	11
1.1.2 Slabé stránky lokality	12
1.2 Zjištění od všech respondentů a respondentek zapojených do ankety	13
1.2.1 Silné stránky lokality	13
1.2.2 Asociace k místům — Ponávka, Zamilovaný hájek, Myslínova, Karásek	14
1.2.3 Trávení volného času	18
1.2.3.1 Sportování v lokalitě	20
1.2.4 Problémy lokality	21
1.2.5 Současné nedostatky v lokalitě / vize to budoucna	27
1.2.6 Charakter území v budoucnu	28
1.2.6.1 Další očekávání od změny	29
1.2.7 Využití manipulační plochy Českých drah	30
1.3 Typ uživatelů lokality	31
ZÁVĚR	33



Úvod

Městské části Brno-Královo Pole a Brno-Řečkovice a Mokrá hora mají zájem na rozvoji území podél říčky Ponávky od ulice Myslinova v Králově Poli až po ulici Jandáskova v Řečkovících s rozšířením o plochy Zamilovaného hájku. Návrh řešení bude nalezen formou krajinářského soutěžního workshopu, jehož předmětem je návrh koncepce rozvoje území okolí vodního toku Ponávka a Zamilovaného hájku. Cílem soutěže je podpořit přírodní charakter a sportovně rekreační význam lokality a nabídnout atraktivní prostor všem obyvatelům města pro trávení volného času.

S otázkami zaměřenými na proměnu lokality se Kancelář architekta města Brna obrátila na samotné uživatele a uživatelky tohoto území. V on-line anketě, která probíhala od 12. 6. do 31. 7. 2024, se mohla veřejnost vyjádřit k současnosti i budoucnosti lokality. Celkem se zapojilo 226 respondentů a respondentek.

Účastníkům a účastnicím participačního setkání, které se konalo 12. 6. 2024, byla představena připravovaná soutěž i samotné řešené území. Nejprve měli od 15.00 možnost navštívit informační stánek a následně se od 17.00 uskutečnila procházka lokalitou. I na tomto setkání bylo možné vyplnit zmíněnou anketu.

Názory získané na setkání s veřejností i prostřednictvím ankety budou důležitým podkladem pro účastníky a účastnice soutěžního workshopu.



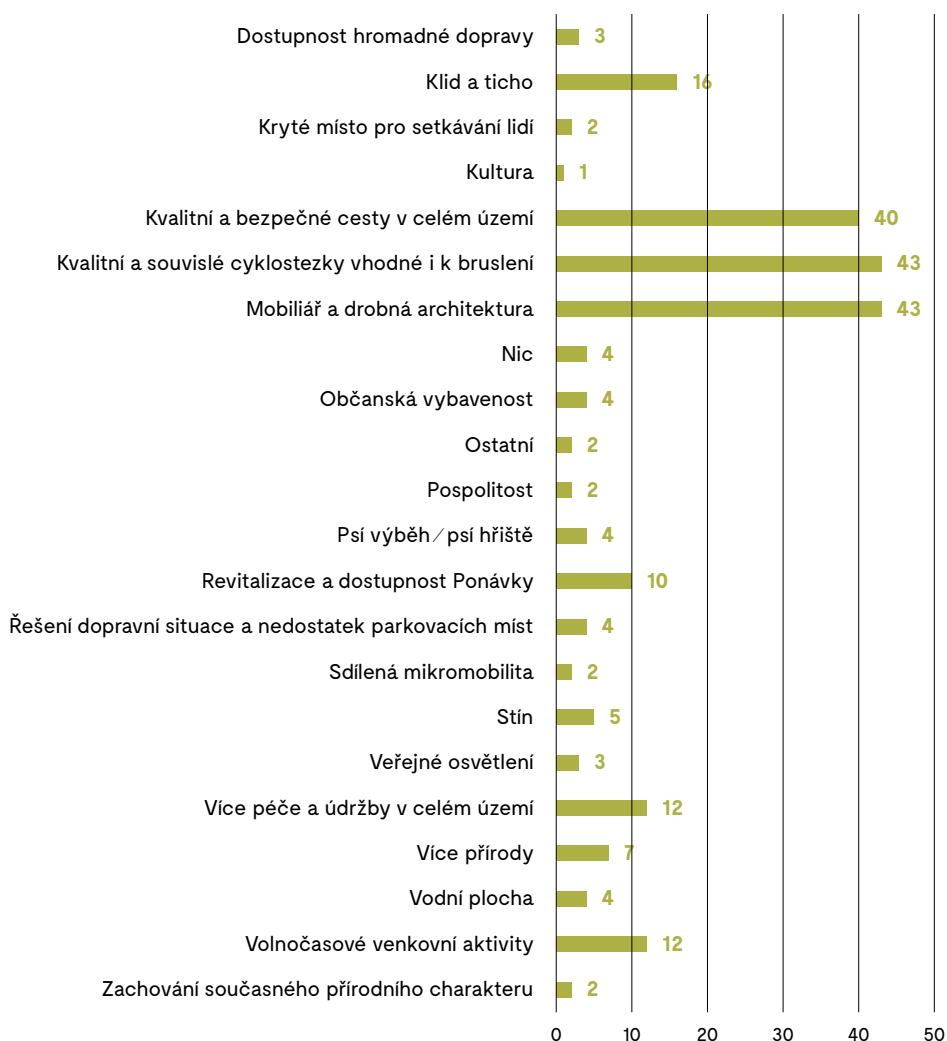
1 Výsledky ankety

1.1 Zjištění od rezidentů a rezidentek MČ Brno-Královo Pole a MČ Brno-Řečkovice a Mokrá Hora

1.1.1 **Nedostatky v lokalitě**

Většina respondentů a respondentek se v této otevřené otázce vyjádřila, že v lokalitě postrádá kvalitní cyklostezky vhodné i k bruslení (43), vybavení území dostatkem mobiliáře a drobné architektury (43) i kvalitní a bezpečné cesty. Z důvodu blízkosti železnice a rychlostní komunikace chybí respondentům a respondentkám v území klid a ticho. Také by uvítali více volnočasových venkovních aktivit i zlepšení péče a údržby celého území.

CO VÁM DNES LOKALITĚ NEJVÍCE CHYBÍ?



1.1.2 Slabé stránky lokality

Největším současným problémem lokality, se kterým se v otevřené otázce ztotožňuje 36 respondentů a respondentek, jsou nekvalitní a nebezpečné cesty. Dále je to nedostatečná údržba veřejných prostranství (32) a absence cyklostezek i komunikací pro pěší (30). Problém je spatřován také v nadměrném zatížení lokality automobilovou dopravou, v nedostatku parkovacích míst i větší míře nežádoucího hluku a prachu.

JAKÉ JSOU NEJVĚTŠÍ PROBLÉMY TÉTO LOKALITY, KTERÉ JSOU ZAPOTŘEBÍ Z VAŠEHO POHLEDU OBYVATELE* KY ŘEŠIT?

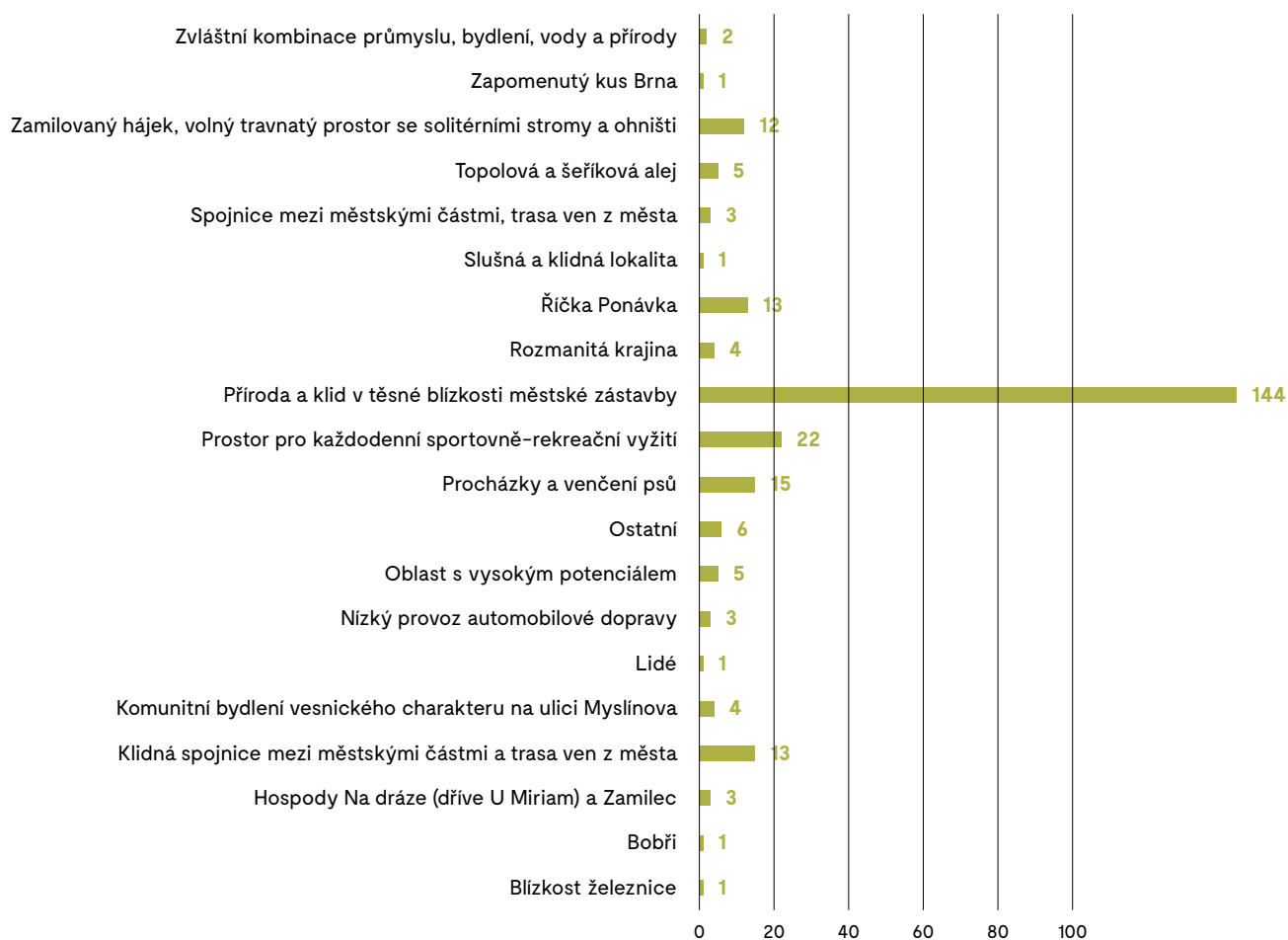


1.2 Zjištění od všech respondentů a respondentek zapojených do ankety

1.2.1 Silné stránky lokality

Naprostá většina respondentů a respondentek (144) oceňuje na lokalitě klidový a přírodní charakter v blízkosti jejich domovů i města. Místo využívají ke sportovním rekreačním vyžitím či k procházkám s rodinou a venčení psů. Zamilovaný hájek je jedinečný svou velkou travnatou plochou se soliterními stromy a ohništi. Lokalita je také spojnicí mezi městskými částmi.

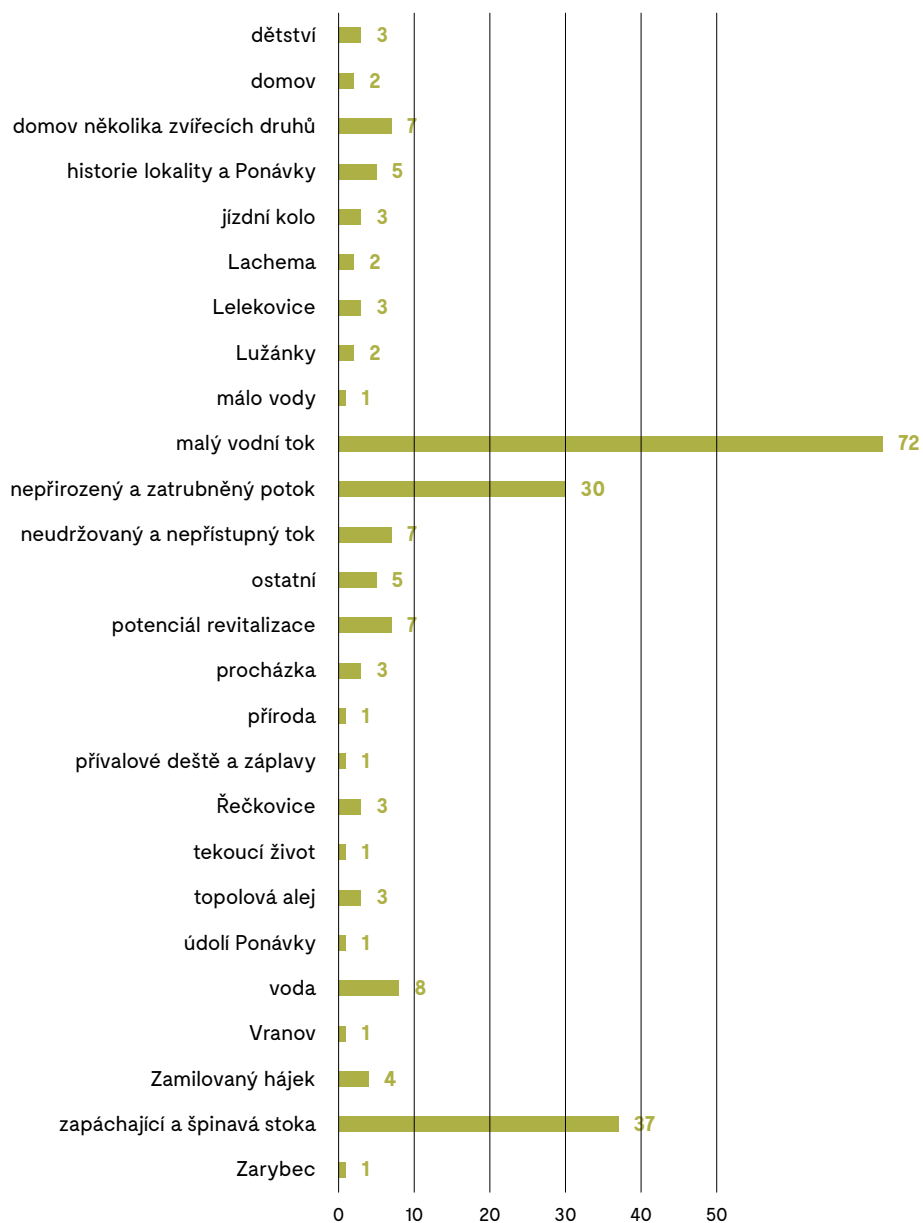
ČÍM JE PODLE VÁS LOKALITA OJEDINĚLÁ A CO SE VÁM ZDE NEJVÍCE LÍBÍ? (OTEVŘENÁ OTÁZKA)



1.2.2 Asociace k místům — Ponávka, Zamilovaný hájek, Myslínova, Karásek

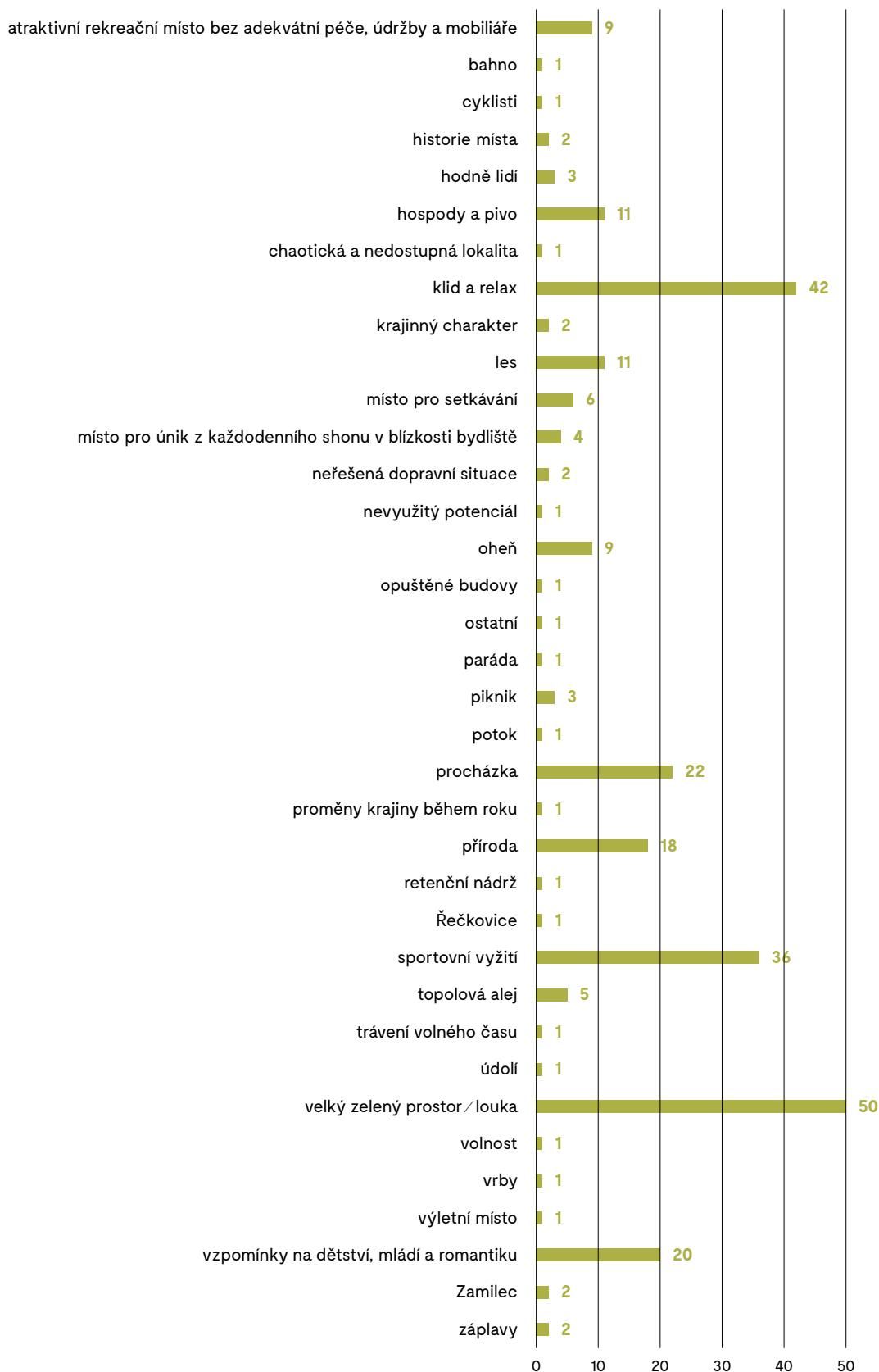
Většina dotázaných vnímá Ponávku jako malý vodní tok (72 respondentů a respondentek), velký počet odpovědí však Ponávku označuje konkrétněji jako zapáchající špinavou stoku (37), nebo nepřírozený a zatrubněný potok (30). Někteří mají k Ponávce sentimentálnější vztah — je součástí vzpomínek na dětství, uvědomují si tok v celé jeho délce i jeho historii.

CO SE VÁM VYBAVÍ, KDYŽ SE ŘEKNE PONÁVKA?



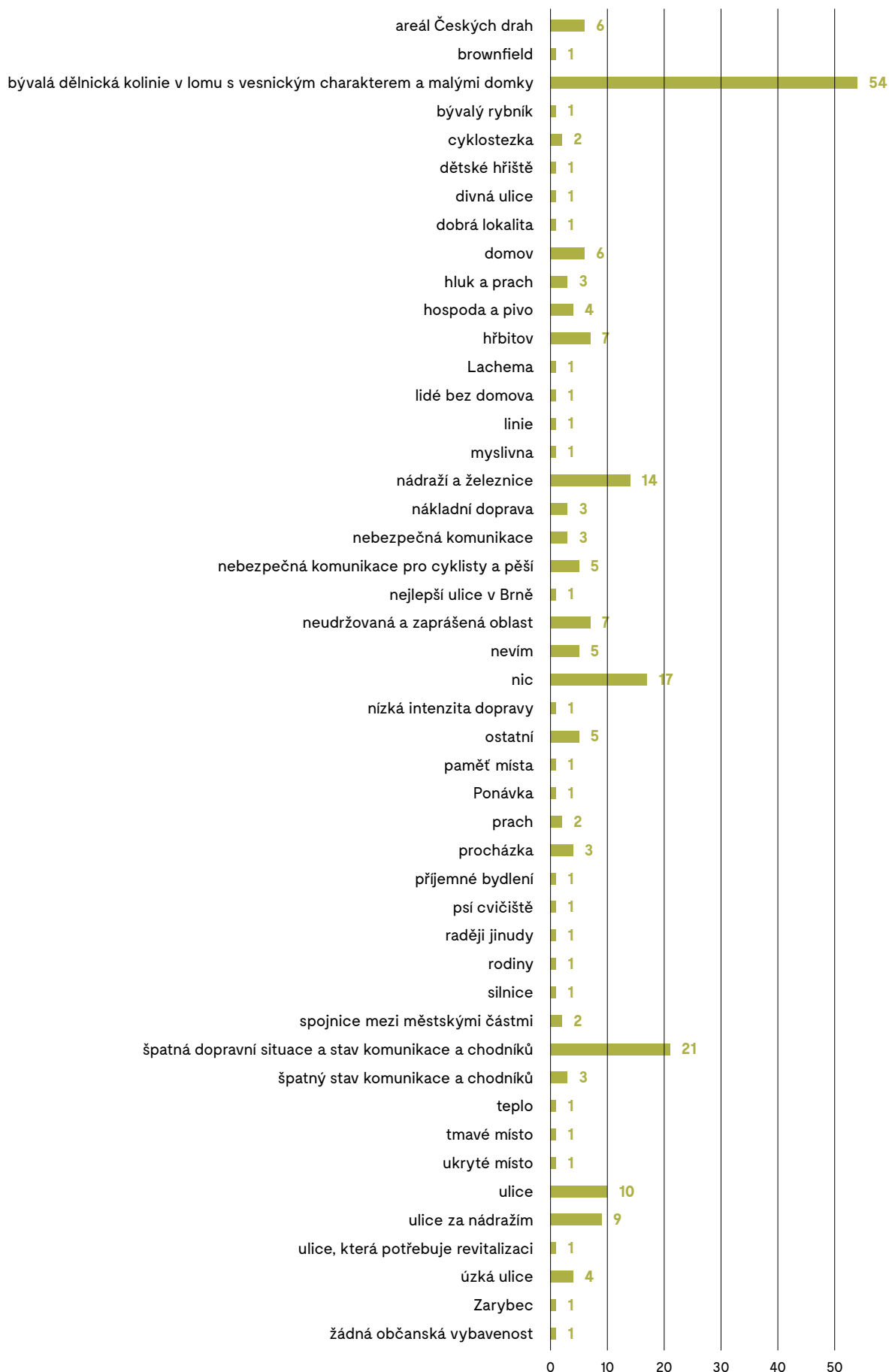
Respondentům a respondentkám se při vyslovení pojmu Zamilovaný hájek vybaví především rozlehlá, zelená louka (50), volný prostor pro sportovní vyžití a relaxaci (42). Místo mají také spojené s topolovou a šeříkovou alejí, časem stráveným s přáteli u ohně i vzpomínkami na dětské hry, mládí a romantiku.

CO SE VÁM VYBAVÍ, KDYŽ SE ŘEKNE ZAMILOVANÝ HÁJEK?



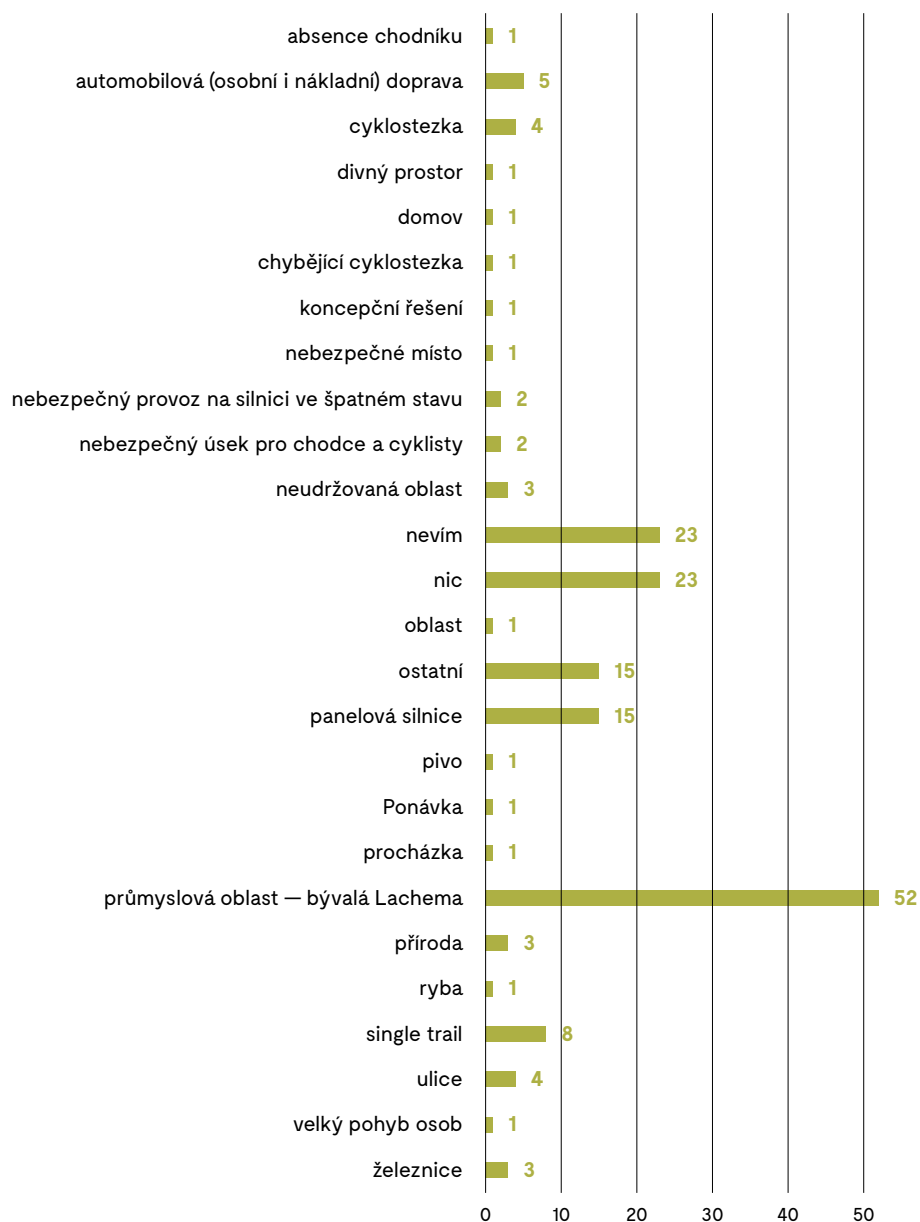
Ulici Myslínovu dotazovaní a dotazované vnímají ve spojení s její historií, jako bývalou dělnickou kolonií s malými domky pod lomem (54), kdy oceňují také její vesnický charakter. Negativně hodnotí dopravní situaci (21), nebo kvalitu komunikací a s ní spojené nebezpečí pro pěší a cyklisty.

CO SE VÁM VYBAVÍ, KDYŽ SE ŘEKNE MYSLÍNOVA?



Ulici Karásek mají dotazovaní a dotazované (52) spojenou především se zdejším průmyslovým areálem (bývalou Lachemou), ale také s panelovou silnicí, která slouží automobilové dopravě, cyklistům i pěším. Celkem 46 respondentů a respondentek si pod tímto pojmem nevybaví nic, nebo v odpovědi zapsali, že neví.

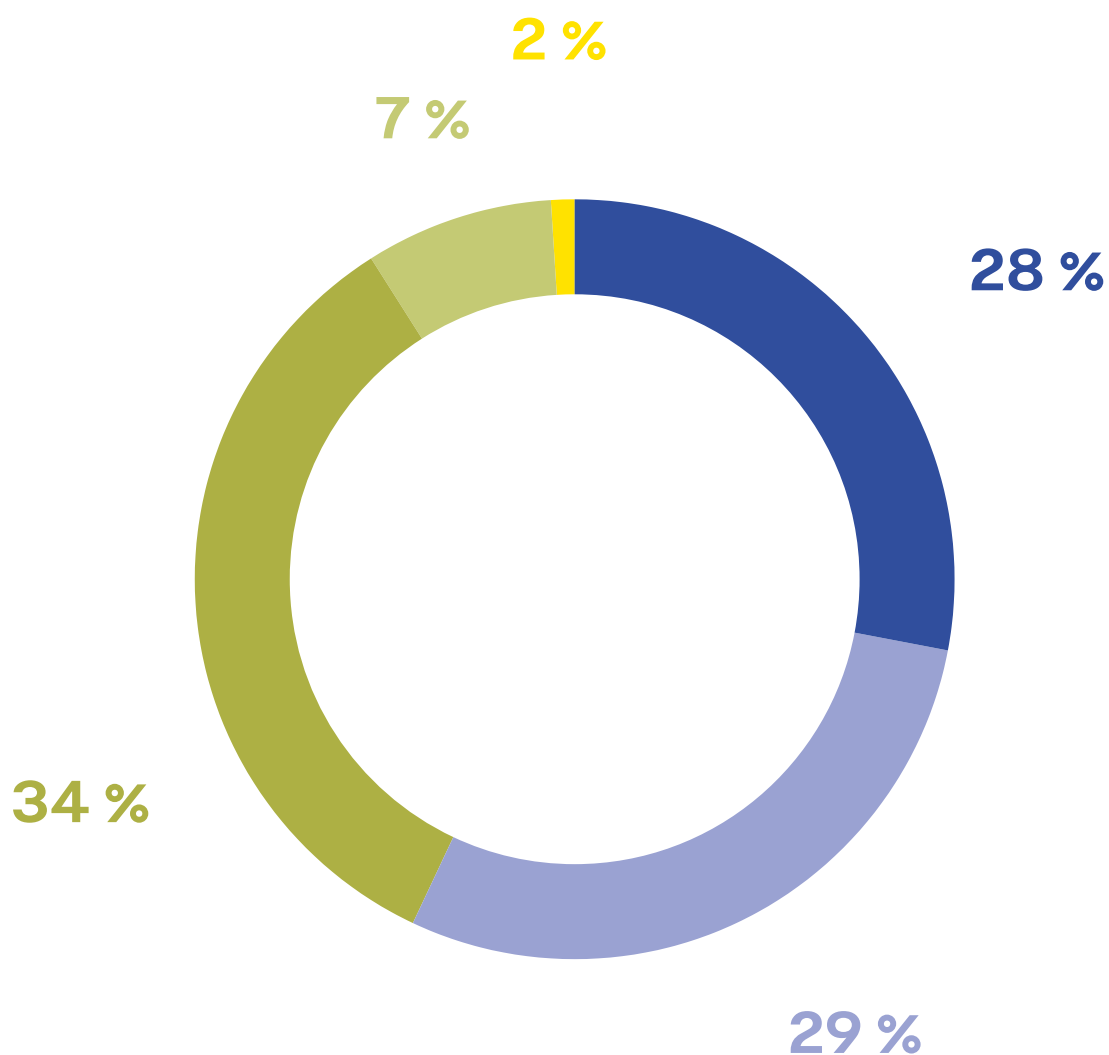
CO SE VÁM VYBAVÍ, KDYŽ SE ŘEKNE KARÁSEK?



1.2.3 Trávení volného času

Nejvíce respondentů a respondentek (34 %) uvedlo, že lokalitu navštěvuje jednou za měsíc/občas. Podobně početné skupiny lokalitu navštěvují velmi často/každý den (28 %) a často/jednou týdně (29 %). Na tuto otázku neodpovědělo 5 respondentů a respondentek.

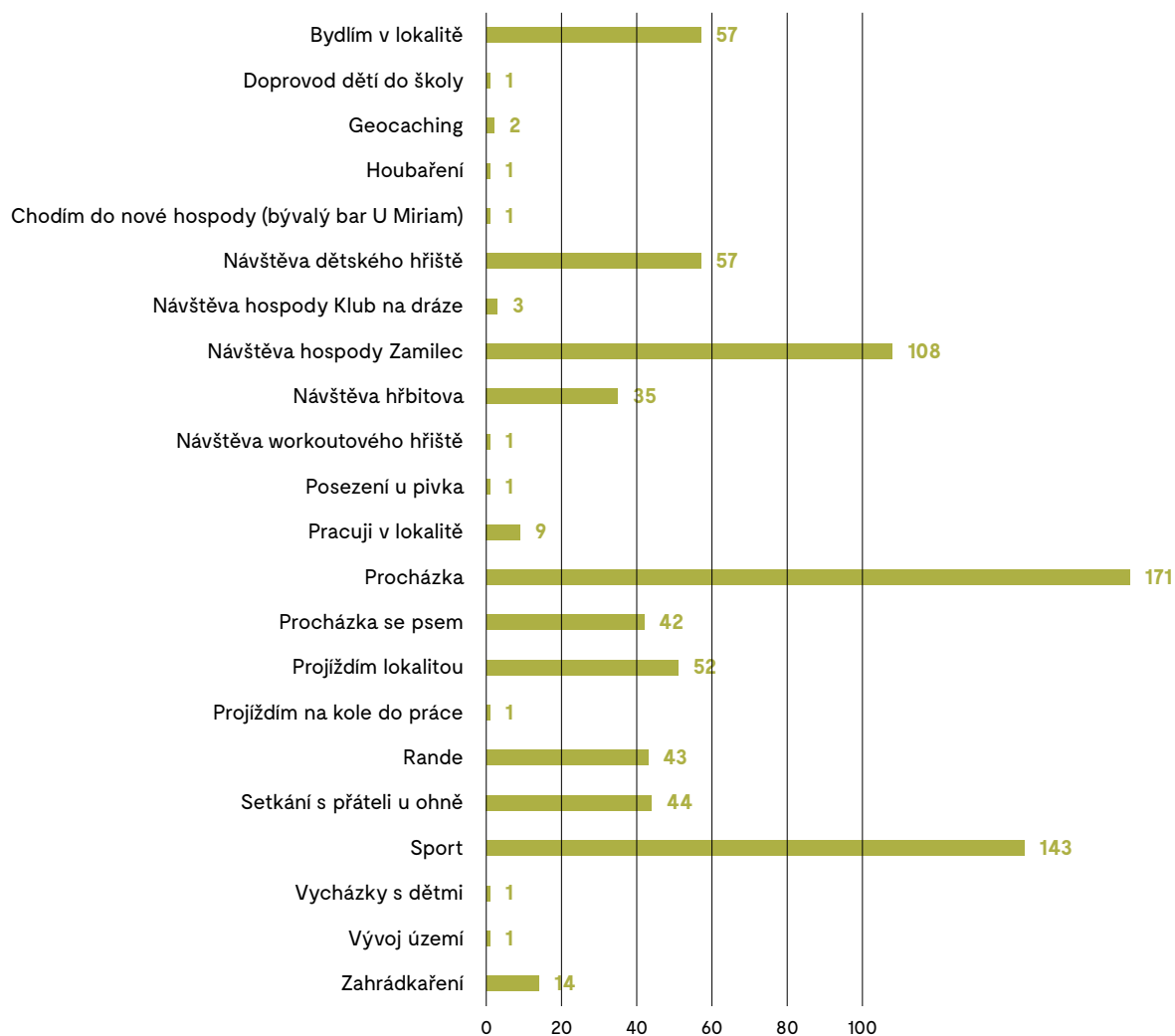
JAK ČASTO NAVŠTĚVUJETE LOKALITU V SOUČASNÉ DOBĚ?



- Každý den/velmi často
- Jednou týdně/často
- Jednou za měsíc/občas
- Jednou za rok/zřídka
- Lokalitu nenavštěvují

Respondenti a respondentky ankety využívají lokalitu především k procházkám (171), sportu (143), návštěvám hospody Zamilec (108) či nového dětského hřiště (57). Respondenti a respondentky (52) lokalitou projíždí, jelikož území je spojnici mezi městskými částmi a je využíváno i cyklisty k tranzitu do oblastí na sever od Brna. Mezi další zdejší činnosti spadá setkávání s přáteli u ohně, romantické schůzky, venčení psů a návštěvy hřbitova.

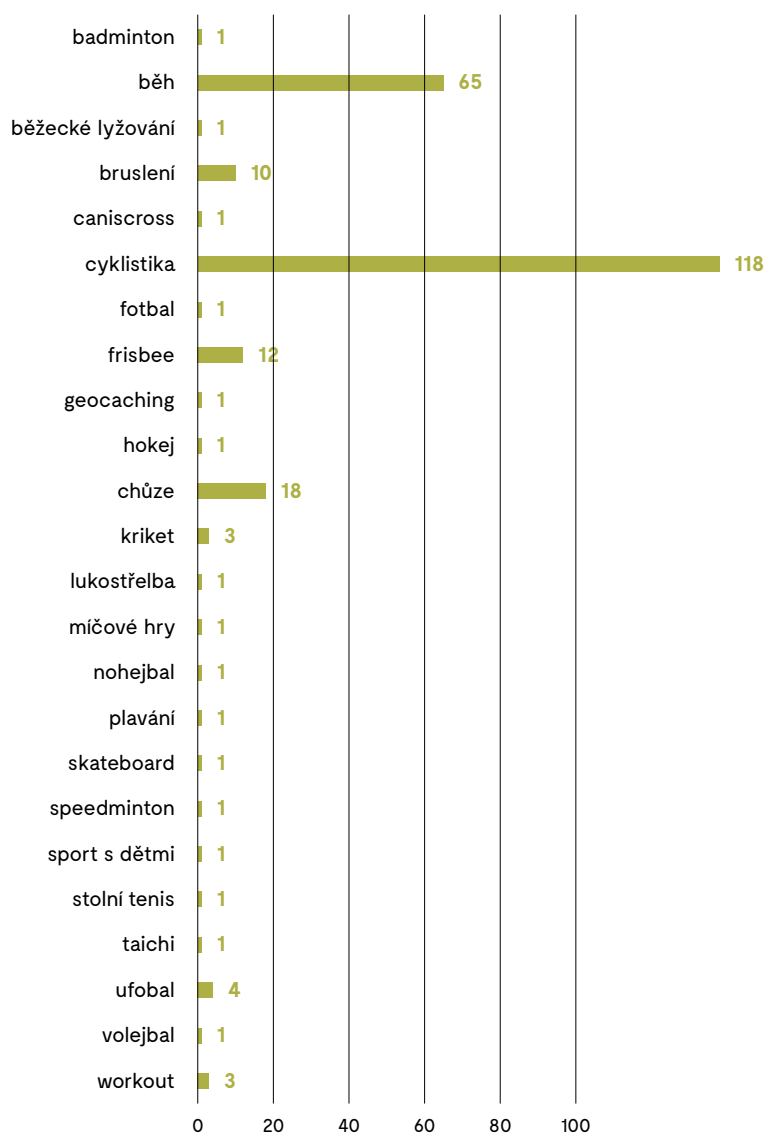
JAKÝMI ČINNOSTMI ZDE TRÁVÍTE SVŮJ ČAS? (UZAVŘENÁ OTÁZKA S VÍCE MOŽNOSTMI)



1.2.3.1 Sportování v lokalitě

Nejoblíbenějšími sporty v území jsou cyklistika (i ta horská), které se zde věnuje 118 respondentů a respondentek, a běh (65). S více odpověďmi pak následuje chůze, házení s frisbee (i ufobal neboli taliřová) a v zimním období bruslení. Přímou v místě retenční nádrže se pak nachází neveřejné hřiště pro kriket, který byl také zmíněn.

POKUD SE V OBLASTI VĚNUJETE SPORTU, NAPIŠTE JAKÉMU (OTEVŘENÁ OTÁZKA)



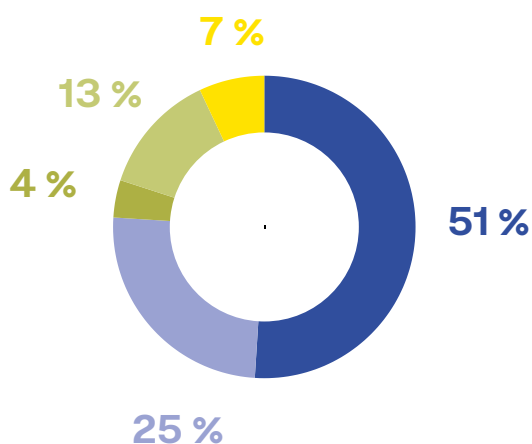
1.2.4 Problémy lokality

Za největší problém lokality by se dle odpovědí respondentů a respondentek daly označit sdílené komunikace pro pěší, cyklistickou i automobilovou dopravu. Jako problematicky vnímanou oblast ji označilo 76 % (odpověď ano, spíše ano) z nich. Pouze u 7 % není sdílení jedné komunikace pro všechny typy dopravy překážkou (s odpovědí spíše ne pak dohromady 20 %). Lokalita není podle vyjádření 63 % respondentů a respondentek uzpůsobena pro jízdu na kole.

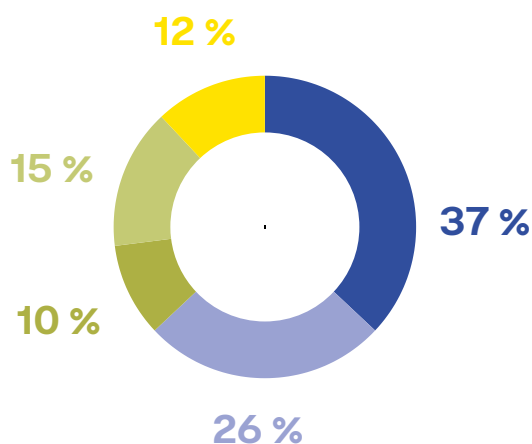
Chodci se na komunikacích necítí bezpečně i kvůli neohledupným cyklistům. Jako nebezpečné úseky konkrétně respondenti a respondentky zmiňují zatáčku u hospody Zamilec a most pod bývalým domkem hrázného.

VNÍMÁTE V LOKALITĚ PROBLÉM S NĚKTEROU Z TĚCHTO OBLASTÍ? (UZAVŘENÁ OTÁZKA)

Sdílené komunikace pro pěší, cyklisty i automobilisty

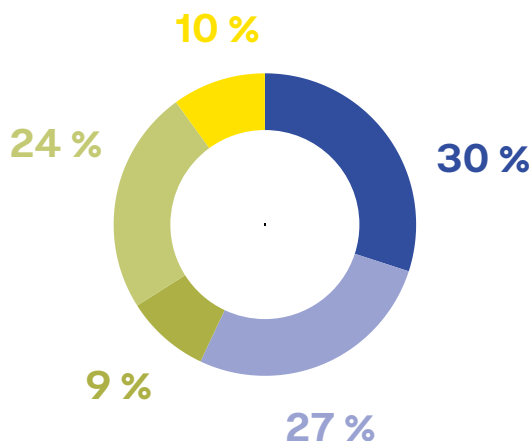


Uzpůsobení jízdy na kole



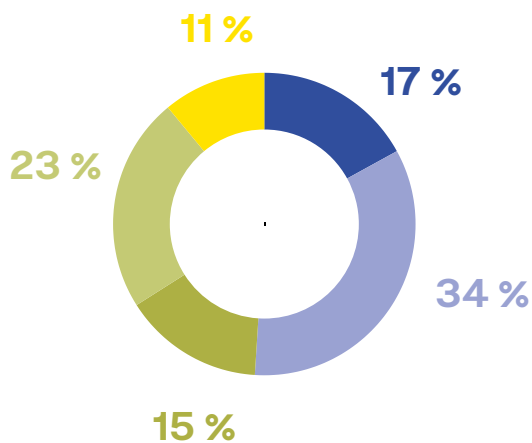
Více než polovina uživatelů a uživatelky (57 %) tohoto prostoru se zde jako chodci necítí bezpečně. Jako (převážně) bezproblémovou vnímá otázku bezpečnosti chodců 34 % dotazovaných.

Bezpečnost chodců

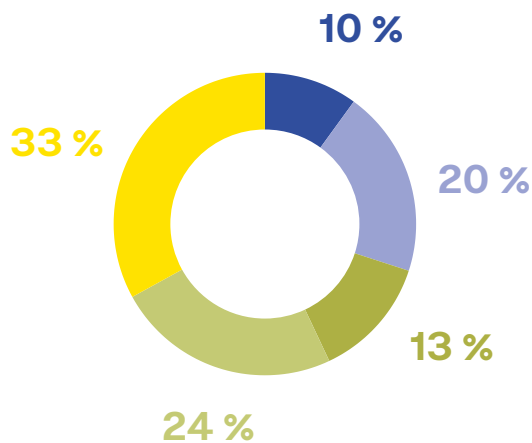


Pro víc než polovinu respondentů a respondentek (51 %) přetrvávají v lokalitě problémy s odpady a čistotou prostředí. Méně než třetina uživatelů a uživatelék (30 %) pak shledává jako nedostatečné sekání vysoké trávy.

Čistota prostředí, odpady

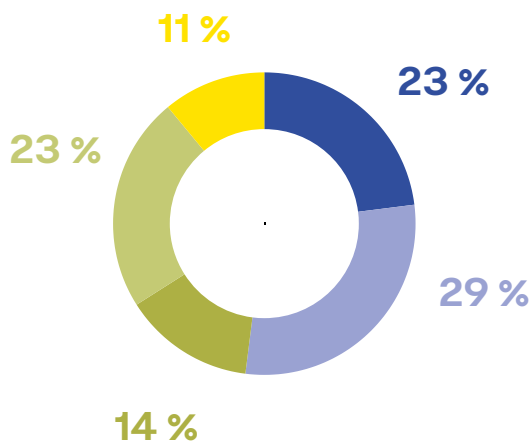


Vysoká tráva

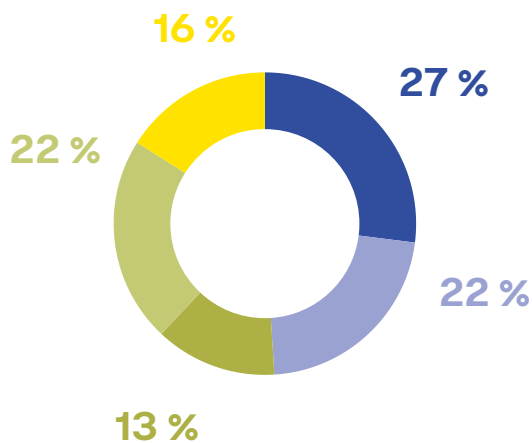


Dle dotazovaných převládá názor, že je v lokalitě zvýšená prašnost (52 %). Jako problémové uvádějí ze 49 % také přítomnost nákladní dopravy a ze 43 % hluk z automobilové dopravy.

Prašnost

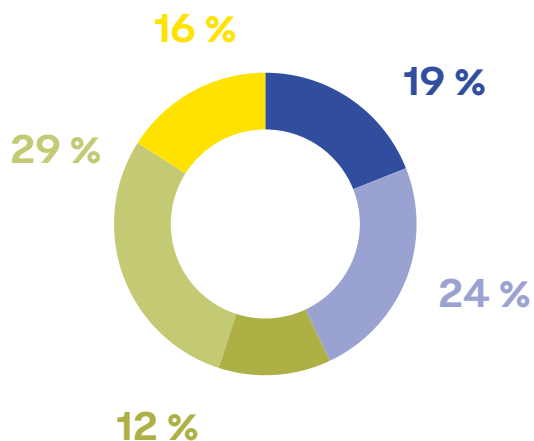


Nákladní doprava



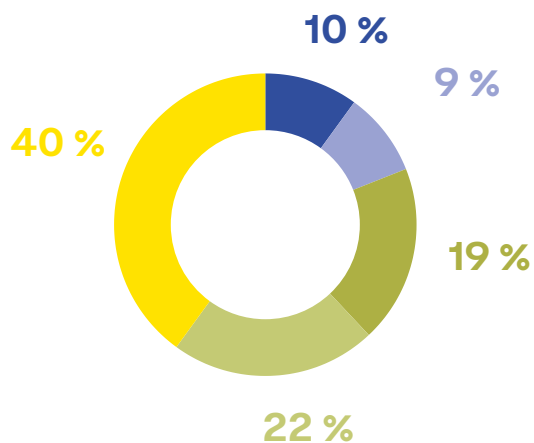
- ano
- spíše ano
- nevím
- spíše ne
- ne

Hluk z automobilové dopravy

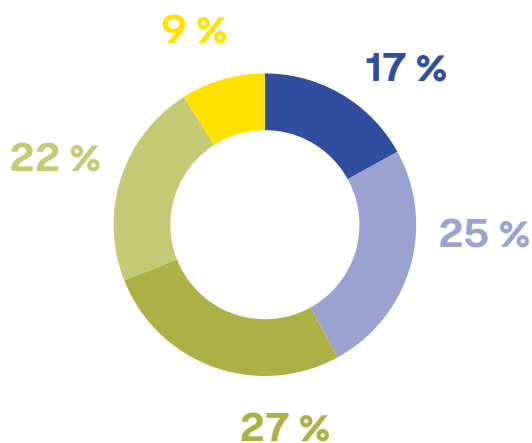


Parkování v lokalitě (spíše) není problém pro 62 % respondentů a respondentek. Opak platí pouze pro 19 % z nich. Čistota vody v Ponávce je u 42 % dotazovaných vnímána jako (spíše) problematická, opak si myslí 41 % a 27 % odpověď neví.

Parkování



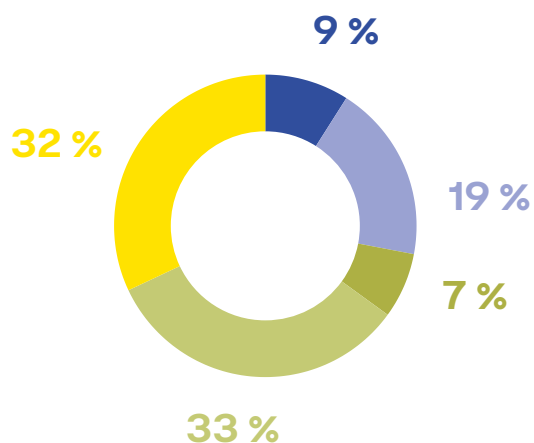
Čistota vody



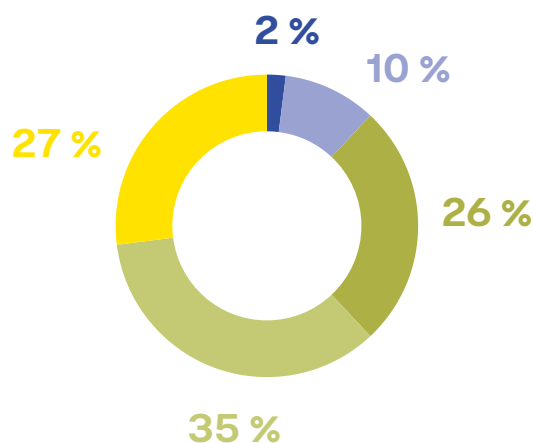
- ano
- spíše ano
- nevím
- spíše ne
- ne

Respondenti a respondentky v souvislosti s řešenou lokalitou nevnímají problém se vzdáleností zastávek MHD (65 %), bezpečností místa (62 %), hlukem z nádraží (60 %), krádežemi (58 %), hlukem po 22. hodině (55 %), alkoholismem a drogami (52 %), čistotou vzduchu (51 %), zápachem (47 %) a bezbariérovostí (46 %).

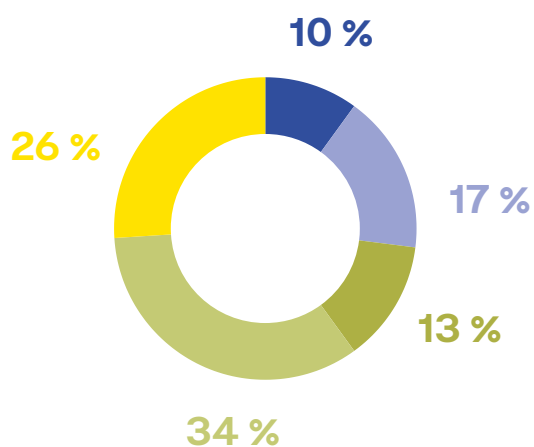
Vzdálenost zastávky MHD



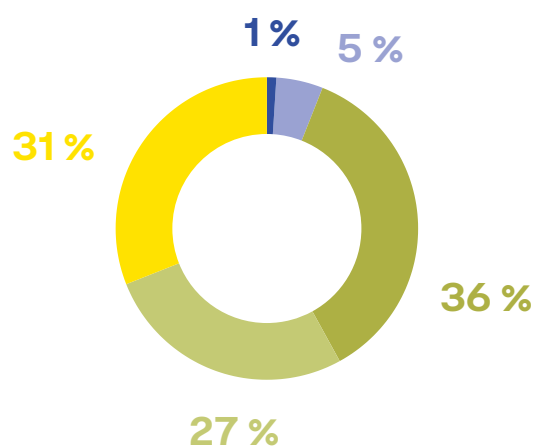
Nebezpečnost místa



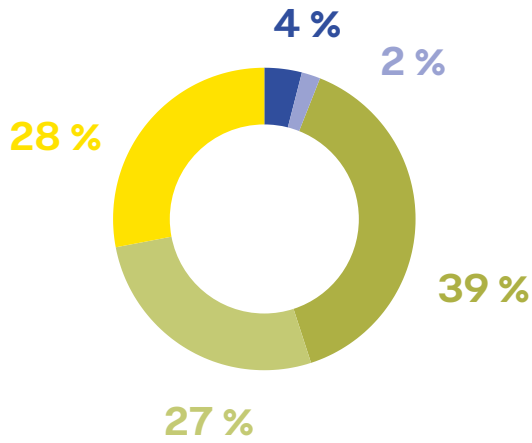
Hluk z nádraží



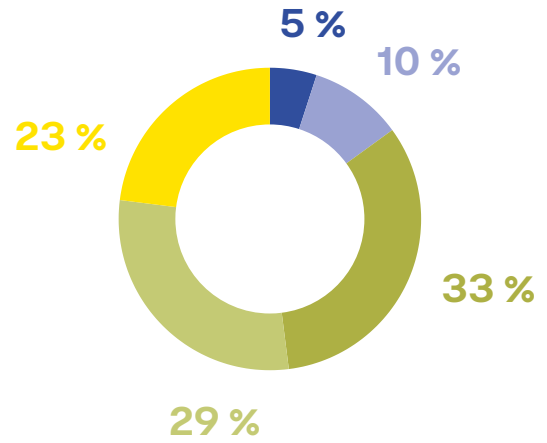
Krádeže



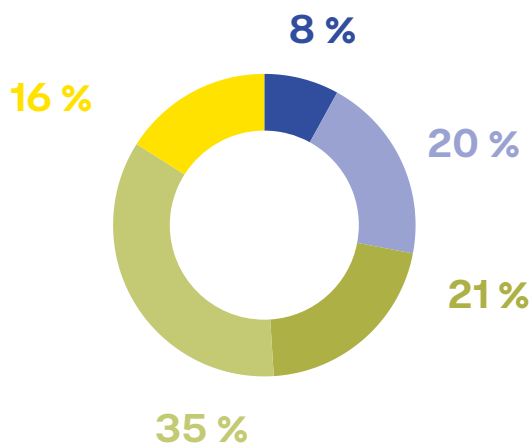
Hluk po 22. hodině



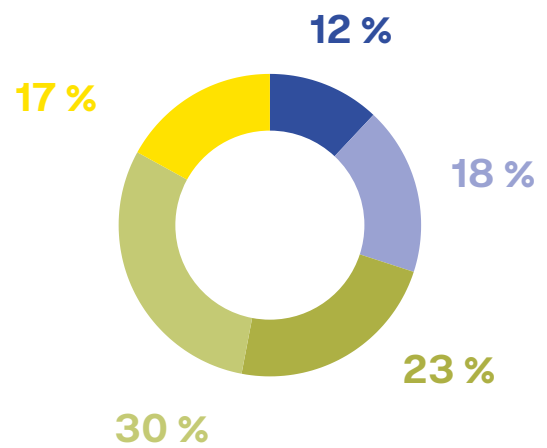
Alkoholismus/drogy



Čistota vzduchu

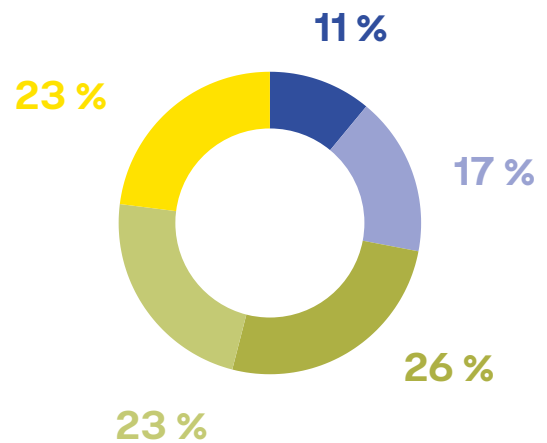


Zápach



- ano
- spíše ano
- nevím
- spíše ne
- ne

Bezbariérovost



Na tato témata přímo navazovaly dvě otevřené otázky:

Které z výše uvedených problémů vnímáte jako nejhorší a kde na ně narážíte?

Vadí vám v oblasti ještě něco dalšího a kde?

Pro oblast Zamilovaného hájku respondenti a respondentky zmiňovali:

- nelegální rozdělování ohňů,
- pálení odpadu v zahrádkářských koloniích,
- zbytečné zásahy do krajiny,
- stavby na ploše poldru,
- lidi okupující lavičky a popíjející alkohol,
- zničený přirozený charakter lesa cyklistickými trailly (a jejich vyústění u dětského hřiště).

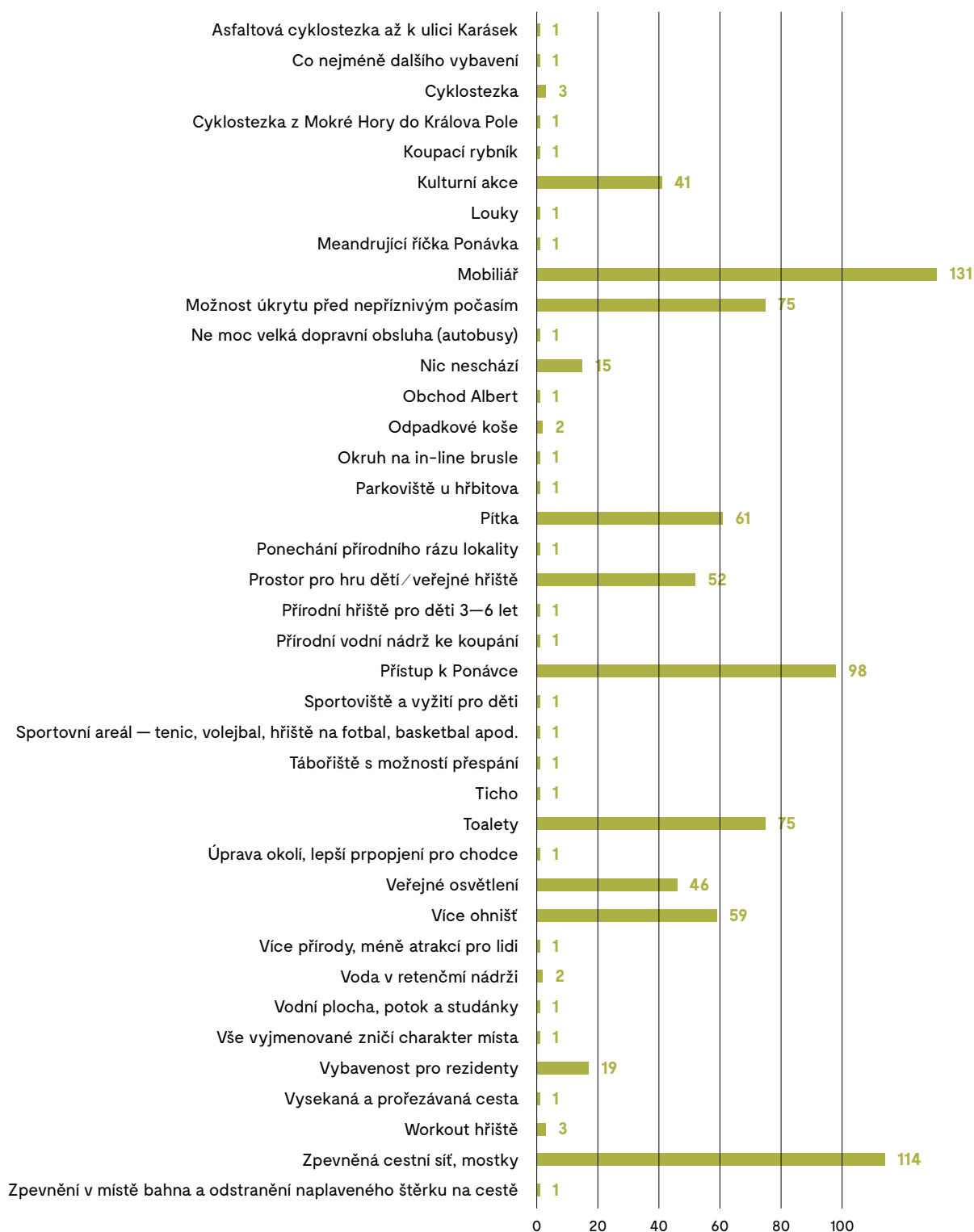
V oblasti ulice Myslínova dotazovaní a dotazované poukazovali na:

- chybějící veřejné osvětlení a chodníky,
- průmyslovou oblast (areál ČD, výkupna kovů a prodej betonářských výztuží) na levém břehu Ponávky,
- nerespektování dopravního značení.

1.2.5 Současné nedostatky v lokalitě / vize to budoucna

Uživatelé a uživatelky lokality postrádají především mobiliář (131), zpevněnou cestní síť a mosty (114), přístup k Ponávce (98) nebo jinou vodní plochu, možnost úkrytu před nepříznivým počasím (75), toalety (75) i další vybavení veřejného prostoru, jako jsou pítka, ohniště nebo veřejné osvětlení. Dalším požadavkem, který území dosud nenabízí, je pořádání kulturních akcí (41). Respondenti a respondentky by také uvítali více prostoru pro hru dětí.

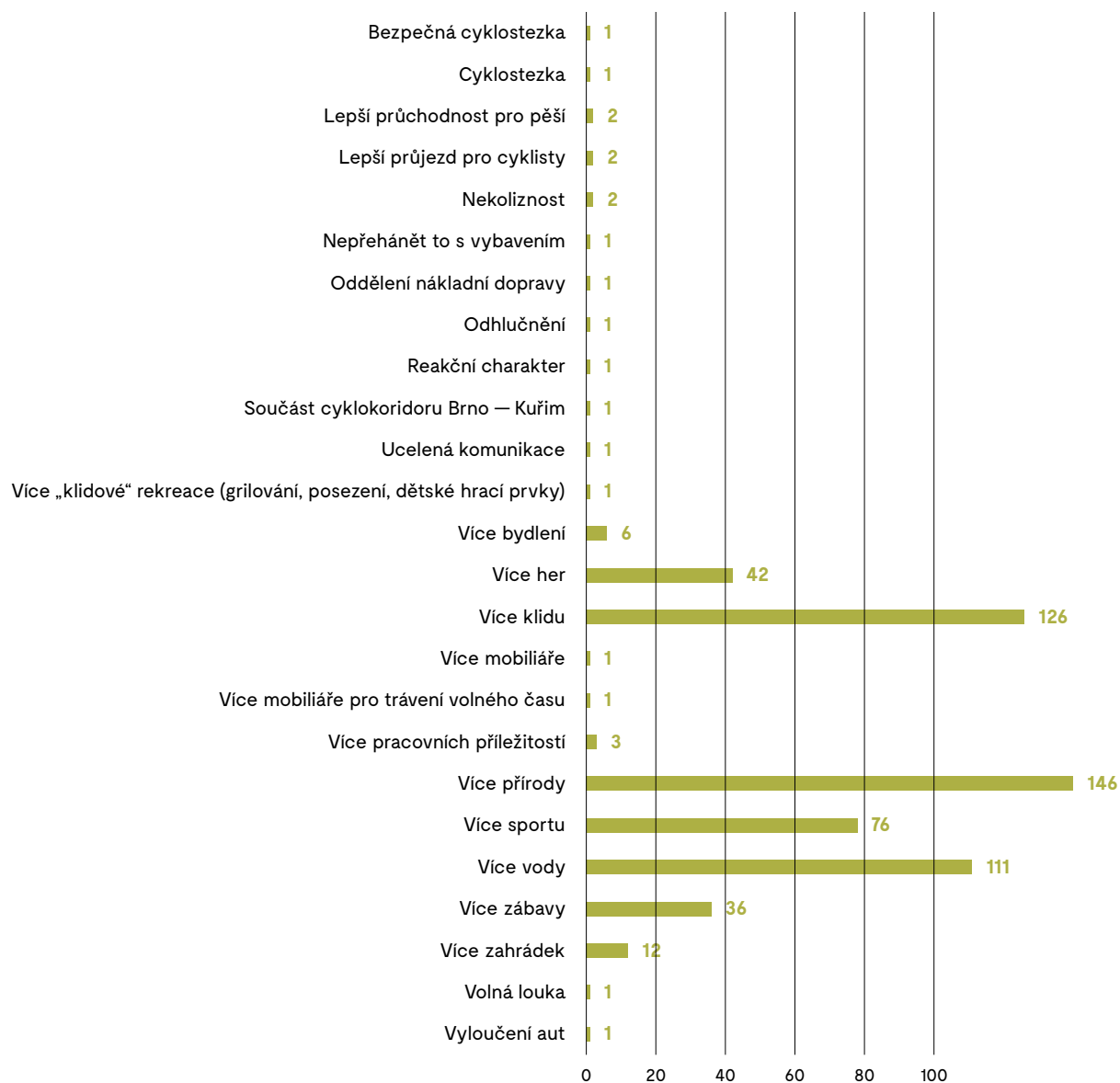
CO Z UVEDENÝCH MOŽNOSTÍ VÁM V SOUČASNOSTI V ÚZEMÍ SCHÁZÍ?



1.2.6 Charakter území v budoucnu

Území by si dle respondentů a respondentek mělo v budoucnu zachovat svůj klidový a přírodní charakter s možností her, sportu i dalšího vyžití a s přístupem k vodě.

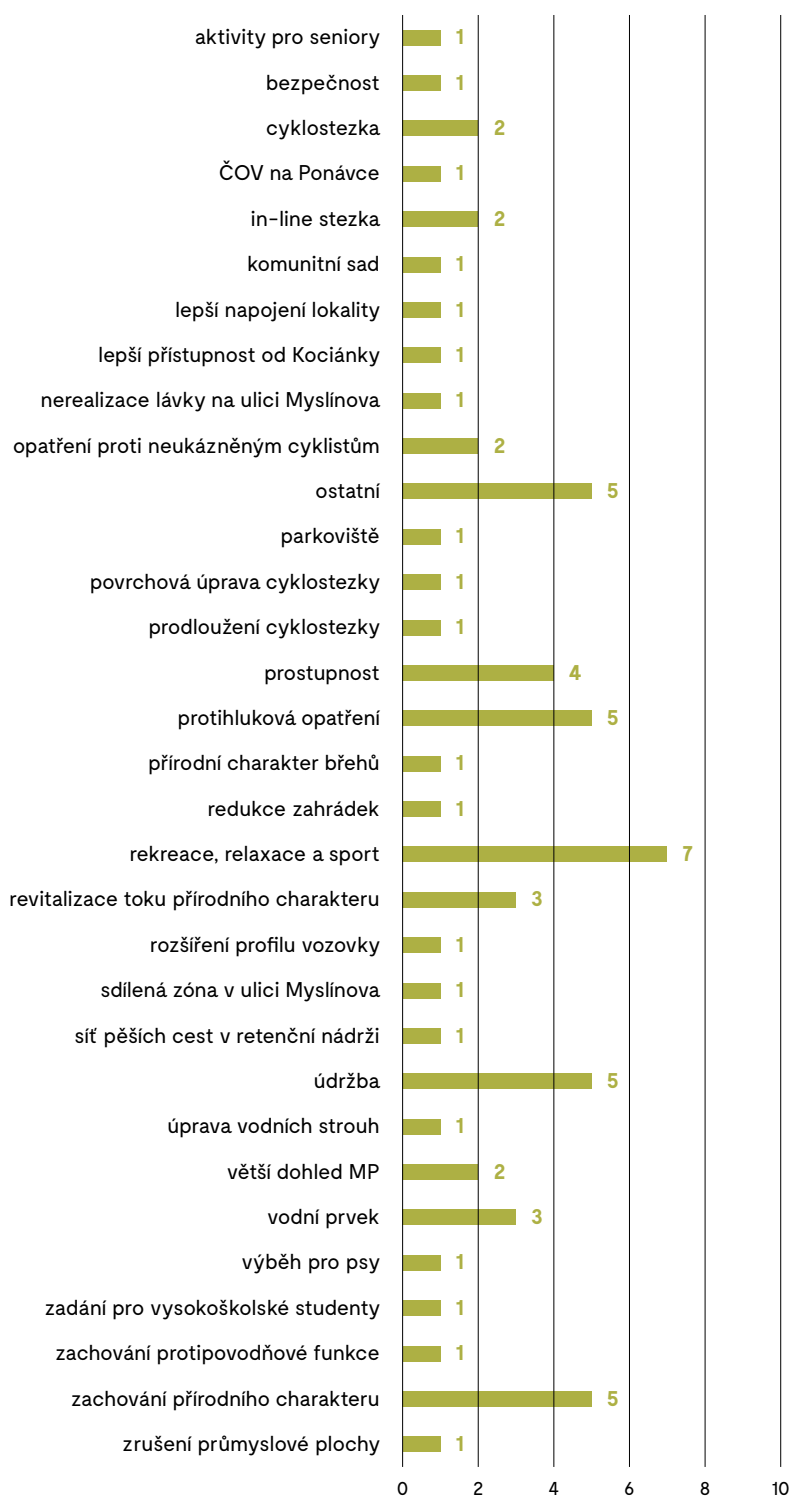
JAKÝ CHARAKTER BY MĚLO MÍT ÚZEMÍ V BUDOUCNU? (UZAVŘENÁ OTÁZKA S MOŽNOSTÍ VÍCE ODPOVĚDÍ)



1.2.6.1 Další očekávání od změny

Pro respondenty a respondentky je důležité zachovat přírodní charakter území a možnost jeho využití pro sport a rekreaci. Dalším častým podnětem bylo řešení hlukového zatížení, věnování více péče veřejnému prostoru, zeleni a pěší prostupnosti.

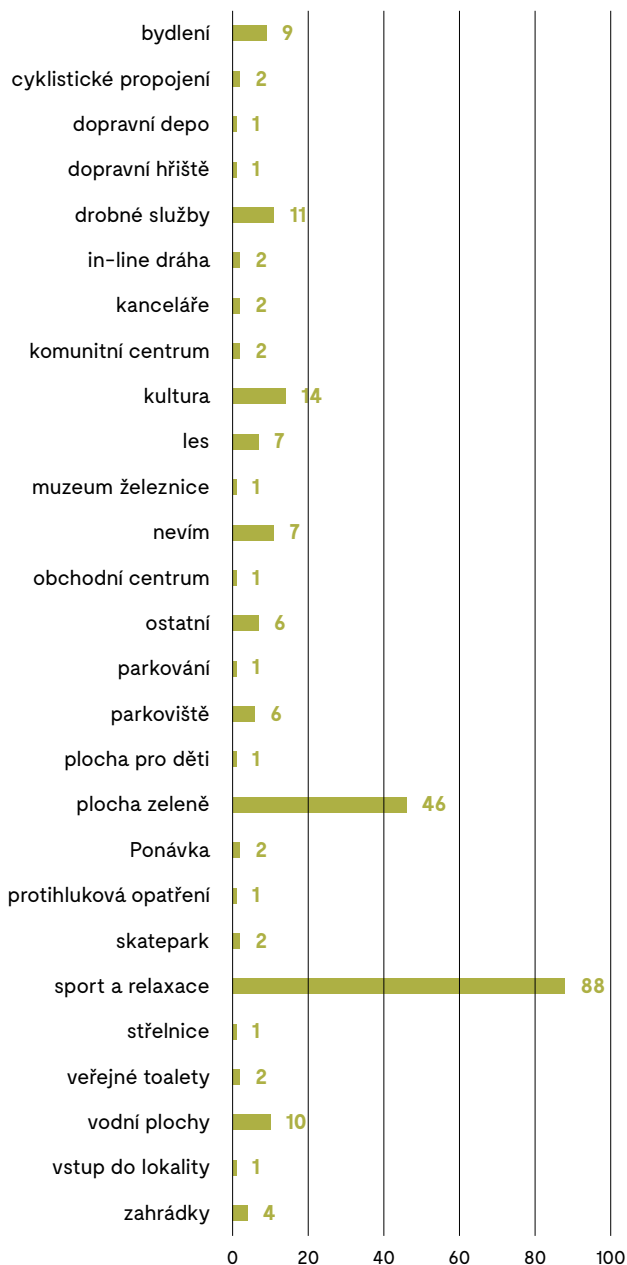
MÁTE JEŠTĚ NĚJAKÉ PODNĚTY?



1.2.7 Využití manipulační plochy Českých drah

Podle respondentů a respondentek by se rozlehlé území areálu Českých drah mohlo stát především místem pro sport a relaxaci (88), plochou zeleně (46, kdy lze započítat i další odpovědi), nebo vodní nádrží (10). Žádaným využitím je také možnost kultury, drobných služeb či bydlení.

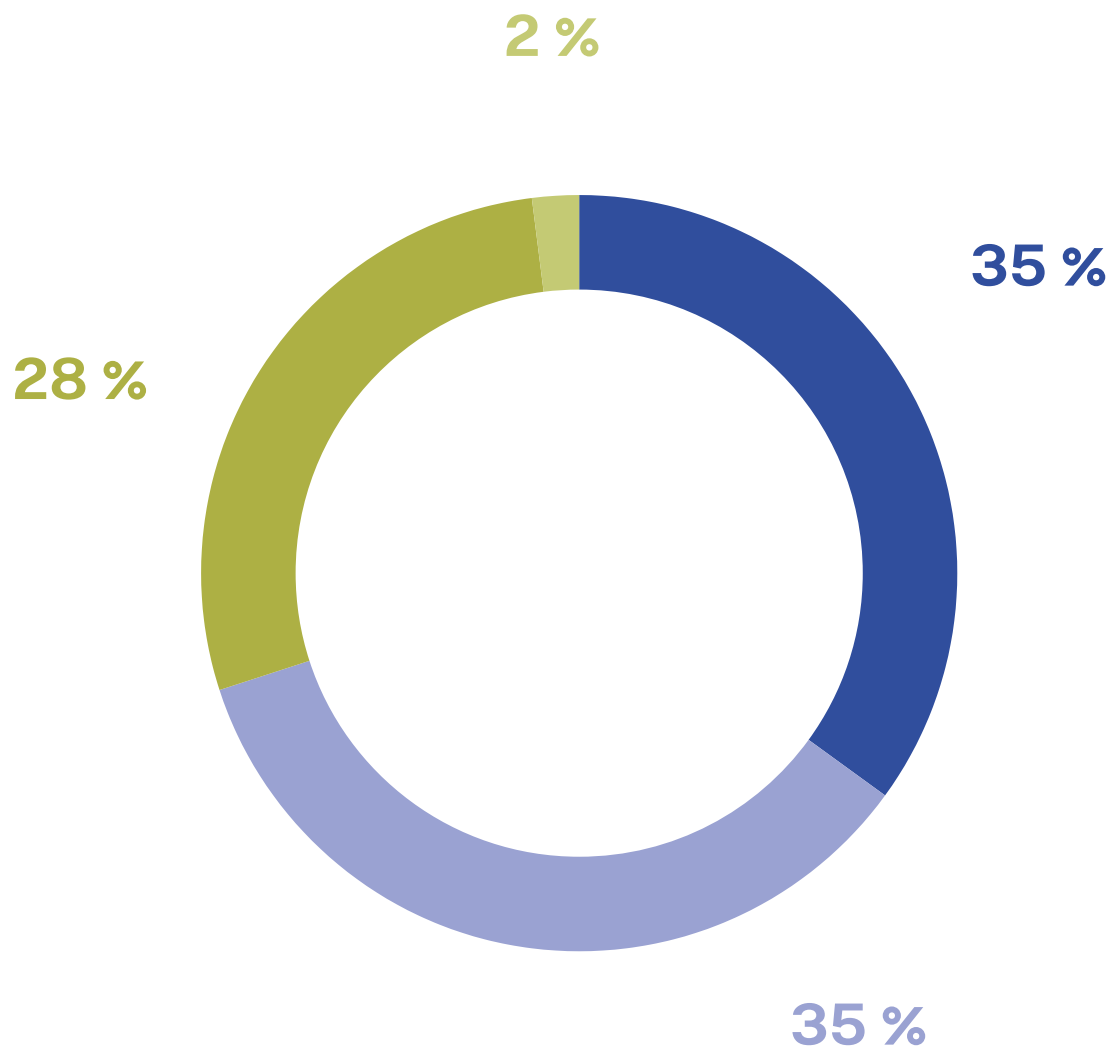
K ČEMU BY PODLE VÁS MOHLA V BUDOUCNOSTI SLOUŽIT MANIPULAČNÍ PLOCHA ČESKÝCH DRAH NA ULICI MYSLÍNOVA? (OTEVŘENÁ OTÁZKA)



1.3 Typ uživatelů lokality

Respondenti a respondentky se skládali v 70 % z obyvatelstva městských částí Brno-Královo Pole a Brno-Řečkovice a Mokrá Hora, prakticky shodně připadlo 35 % na každou z nich. Necelých třicet procent tvořily odpovědi obyvatel jiných částí Brna. V anketě převažují odpovědi od mužů, kterých bylo necelých 60 %. Nejvíce odpovědi bylo zaznamenáno od respondentů a respondentek ve věkovém rozmezí mezi 25 a 50 lety, tj. 66 %.

BYDLIŠTĚ RESPONDENTŮ*TEK



- MČ Řečkovice a Mokrá Hora
- MČ Královo Pole
- Jsem z jiné části města
- Nejsem z Brna



Závěr

Výsledky ankety jsou vypracovány pro účastníky a účastnice krajinářského soutěžního workshopu, kdy jeden z bodů soutěžního zadání hovoří o zohlednění podnětů veřejnosti při hledání řešení budoucího rozvoje území.


Napříč otázkami a odpověďmi se dají vysledovat témata, která v uživatelích a uživatelkách s ohledem na řešenou lokalitu rezonují. Okolí Ponávky se Zamilovaným hájkem je frekventovanou spojnici (zejména pro cyklisty a cyklistky) mezi centrem města, jeho okraji i oblastmi na sever od Brna. Jde také o místo sportovně-rekreačních aktivit obyvatelů a obyvatelek z blízkého okolí i celoměstského pohledu.

Možnost navštívit rozlehlou a zelenou plochu Zamilovaného hájku s okolními lesy a nivou Ponávky mimo ruch města je v každodenních životech vnímaná a oceňovaná velmi pozitivně. Lokalita je místem relaxace, trávení volného času v přírodě i sportovního vyžití. Hodnotou lokality je také přírodní charakter zachovávaný pravděpodobně i díky retenční nádrži, která tvoří velkou část Zamilovaného hájku.

V odpovědích lze zaznamenat, že uživatelé a uživatelky postrádají k přívětivějšímu trávení času mobiliář a drobnou architekturu, uvědomují si nedostatky v podobě chybějící péče a necítí se bezpečně na nekvalitních komunikacích, které jsou sdílené pro pěší, cyklistickou i automobilovou dopravu. Klidovou oblast jim narušuje hluk z rychlostní silnice či manipulační plochy Českých drah i výkupny kovů a také prach, který s sebou zmíněné provozy přináší.

Ponávka a její nábřeží, která tvoří páteř řešeného území, je vnímána jako místo, které má zatím nenaplněný potenciál, ať už jde o zpřístupnění toku i jeho břehů, nebo zlepšení kvality vody.

Cílem krajinářského soutěžního workshopu je právě podpořit přírodní charakter okolí Ponávky a sportovně-rekreační i společenský význam lokality a nabídnout obyvatelstvu města atraktivní prostor pro trávení volného času.



Okolí Ponávky z Králova Pole do Řečkovic —
krajinařský soutěžní workshop

www.kambrno.cz/zamilec

© Kancelář architekta města Brna, 2024

